





















CONSORZIO DI BONIFICA VULTURE - ALTO BRADANO
GAUDIANO

PIANO DI CLASSIFICA PER IL RIPARTO DEGLI ONERI CONSORTILI

Allegato	COMPRESORIO	Corografia
E	COMPRESORIO CONSORTILE CON LA SUDDIVISIONE DELLE AREE CONTRIBUENTI E NON CONTRIBUENTI CON OPERE IRRIGUE E DI BONIFICA IDRAULICA	scala: 1:100.000 data:
REDATTO DA geom. Felice RUSO	Visto: IL DIRETTORE GENERALE dott. Antonio MIRANDA	
IL PRESIDENTE Nicola R. BARBANVELO		

LEGENDA

-  Limite consorzio del C.B.V.A.B. (L.R. 33/01)
-  Limite di bacino
-  Bacino "OFANTO BASSO"
Sottobacini: Melfese, Olivento, Crapellotto,
Lampeggiano
INDICE 7,25
-  Bacino "OFANTO BASSO"
Sottobacino: Locone
INDICE 6,16
-  Bacino "OFANTO BASSO"
Sottobacini: Arcidiaconato, fiumara di Venosa
e classificati per analogia
INDICE 1,80
-  Bacino "OFANTO ALTO"
Sottobacini: Melfese, Olivento, Crapellotto,
Lampeggiano
INDICE 4,03
-  Bacino "OFANTO ALTO"
Sottobacino: Locone
INDICE 3,42
-  Bacino "OFANTO ALTO"
Sottobacini: Arcidiaconato, fiumara di Venosa
e classificati per analogia
INDICE 1,00
-  Bacino "BRADANO BASSO"
Sottobacini di territori classificati per analogia
INDICE 1,80
-  Bacino "BRADANO ALTO"
Sottobacino: Basentello
INDICE 1,00
-  Bacino "BRADANO ALTO"
classificato per analogia
INDICE 1,00
-  Fascia non classificata dove il Consorzio
non ha realizzato opere pubbliche
-  Dighe
-  Ripartitore
-  Traversa Santa Venera
-  Adduttore Ofanto - Locone
-  Canale irriguo Ofanto - Rendina
-  Canale irriguo Rendina - Locone
-  Canali di bonifica
-  Traversi di contenimento

